

MSI – iTeam (tím 14)

Využitie nástroja na podporu manažmentu úloh
(Agilo for Scrum)

Agilo for Scrum

- Základ Trac
- Nadstavba Agilo for Scrum
 - Podpora pre backlogy, šprinty, user stories, requirements
 - Evidencia stráveného času na úlohe
 - Evidencia odhadovaného času
 - Generovanie grafov
 - Burndown
 - Commitment
 - Completed/planned

Použitie nástroja v tíme

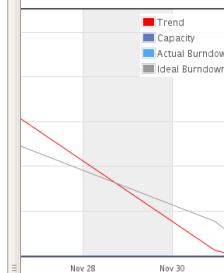
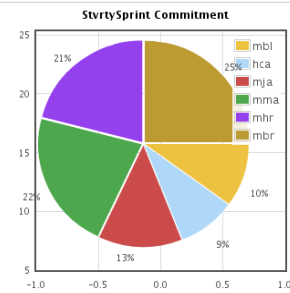
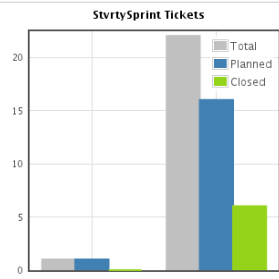
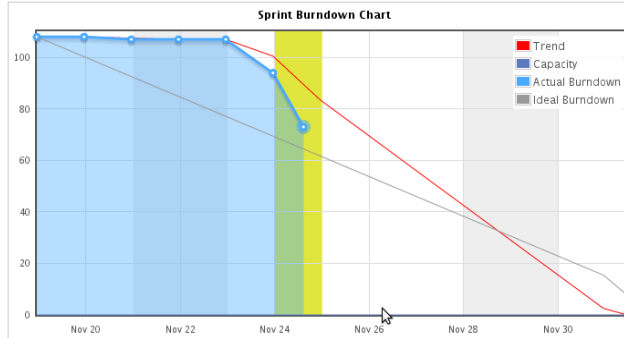
- Na začiatku šprintu
 - Výber user stories
 - Vytvorenie, pridelenie, odhad úloh
- Počas šprintu
 - Práca na úlohách, uzatváranie
 - Výsledky úloh, značenie času
 - Práca s Wiki
 - Sledovanie postupu (grafy)

Backlogy

- Product Backlog
 - Pridávanie nových stories alebo requirementov
 - Výber z backlogu pri plánovaní šprintu
- Sprint Backlog
 - Pre každý šprint
 - User Stories a úlohy pre daný šprint
- Task Backlog
 - Úlohy, ktoré je potrebné vykonať mimo user stories
 - Plánujú sa do šprintu

Ukážka rozhrania

Scrum Dashboard



Available Actions

- Create a new Requirement
- Create a new Task
- Create a new User Story
- Create a new Bug
- Import Tickets (from *.csv)
- Modify Tickets (from *.csv)
- Delete Tickets (from *.csv)

Available Backlogs

- Product Backlog
- Sprint Backlog for sprint: **StvrtySprint**
- Task Backlog

Real Effort	Remaining Time	Owner	Resources
0	2		hca
4	1		hca
0	5		mhr, mma, hca, mja, mbi
0	2		hca
0	1		mja
	56.0h		mja
0	8		mbr
0	8		mbr
0	6		mma
0	8		mma
	4		mhr

#58	Funkcionalita "zobrazenie naplanovanej cesty na mape"								
#23	Funkcionalita "moje lokality"								
#27	Funkcionalita "pridanie novej lokality"								
#24	Rychla volba odchodov spoja zo zastavky								
#28	Moznost navigacie o obrazovku dopredu a dozadu				n.a.	n.a.			
#61	Simulacia ak aplikacia nie je spustena v Bratislave				n.a.	n.a.			
#64	Ochrana osobnych udajov				n.a.	n.a.			
#56	Funkcionalita pocas cestovania v dopravnem prostriedku				n.a.	n.a.			
#62	Funkcnost aplikacie aj bez pripojenia na internet				n.a.	n.a.			
#51	Poskytovanie aktualnych informacii z tretej strany (dopravny podnik)				n.a.	n.a.			
#54	Pouzitie okrem "google maps" aj zjednodusenu mapu dopravneho podniku				n.a.	n.a.			
#63	Analiza kvality modelovania potrieb pouzivatela				n.a.	n.a.			
#52	Pouzitie riesenia aj v inych mestach				n.a.	n.a.			
#53	Pouzitie riesenia aj pre ine druhy prepravy (zeleznice, lietadla)				n.a.	n.a.			
#55	Zovseobecnienie riesenia aj pre ine typy navigacie - komplexny navigator				n.a.	n.a.			
Totals:						n.a.	n.a.	n.a.	310